






© 2017 BMVI / TÜV Rheinland, Geobasisdaten BKG, Hintergrundkarte OpenStreetMap (ODbI), Omniscale  
 Geobasisdaten: © Bayerische Vermessungsverwaltung (www.geodaten.bayern.de) 2017


**Legende**  
 Ausbaubereiche  
 Vorl. Erschließungsgebiet  
 Ist-Bandbreiten in Down-/Upload  
 >= 30 Mbit/s | 2 Mbit/s \*  
 16 Mbit/s | 1 Mbit/s  
 <= 15 Mbit/s | 1 Mbit/s  
 \* kein weißer NGA-Fleck

Bearbeitet von:  
 Jürgen Katzer  
 11.10.2017



Projekt:  
 KLEINH02  
 Typ: BbR Bayern

Maßstab 1 : 17500  


Blatt: 1  
 NORD

Breitbandversorgung Markt Kleinheubach  
 Ist-Analyse  
 Stand: vor Markterkundung

**IKT** Innovative Kommunikations-Technologien  
 IK-T Manstorfer und Hecht  
 Margaretenstraße 15  
 93047 Regensburg